





**LEGENDA**

-  LIMITE DA ÁREA DE INTERVENÇÃO (base de dados- proprietário)
-  VIAS EXECUTADAS
-  VIAS E ROTUNDAS GERAIS T3, L1, R1 E R2
-  VIAS LOCAIS Vn
- (a) Dentro da UE
- (b) Fora da UE

- > Informação de Referência:  
Cartografia à escala 1/2000
- > Fonte de dados:  
Lógica T1
- > Escala:  
1:2000
- > Sistema de Coordenadas:  
PT-TM06/ETRS89, Coordenadas Retangulares
- > Data da informação:  
Setembro 2009  
(atualização da cartografia 1k de 1996)
- > Propriedade:  
CMLoures/PTComunicações /Lisboagas/EDP
- > Entidade responsável:  
Câmara Municipal de Loures

**DPU. DIVISÃO DE PLANEAMENTO URBANÍSTICO**  
**DEPARTAMENTO DE PLANEAMENTO E GESTÃO URBANÍSTICA**

**ANEXO II**  
**PLANALTO DA CALDEIRA**  
**4 UNIDADES DE EXECUÇÃO**  
**HIERARQUIA VIÁRIA**

FICHA TÉCNICA

Chefe de Divisão: Ana Paula Félix, arqt\* | Proj: Eugénia Leitão, arqt\* | Paulo Moura, desenho

MAR.2022

