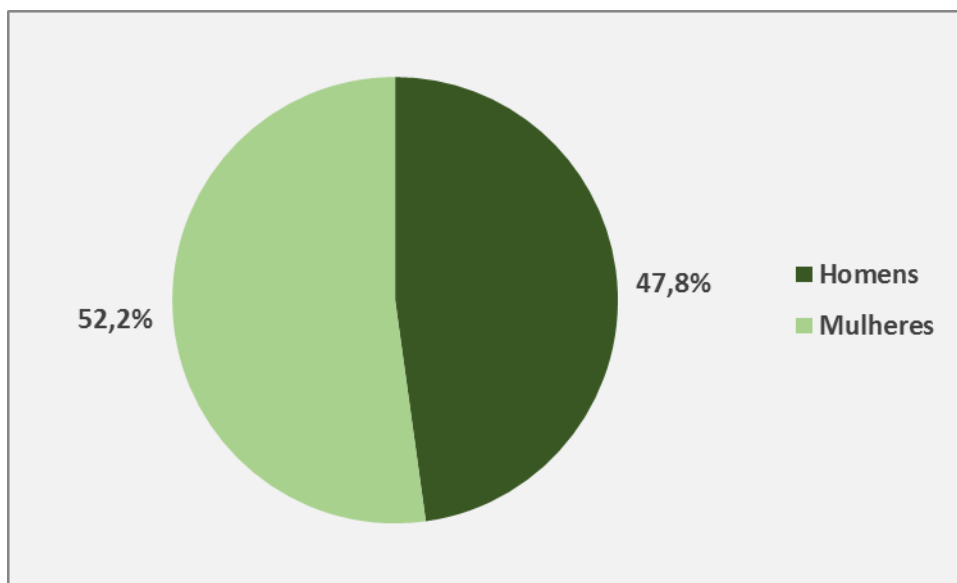


**INDIVÍDUOS**

Freguesia	Indivíduos Residentes	Homens	Mulheres
Bucelas	4663	2243	2420
Fanhões	2801	1403	1398
Loures	26769	12787	13982
Lousa	3169	1511	1658
Santo Antão e São Julião do Tojal	8053	3947	4106
Santo António dos Cavaleiros e Frielas	28052	13346	14706
Camarate, Unhos e Apelação	34943	16966	17977
Santa Iria de Azóia, São João da Talha e Bobadela	44331	21424	22907
Sacavém e Prior Velho	24822	11880	12942
Moscavide e Portela	21891	9991	11900
Concelho	199494	95498	103996

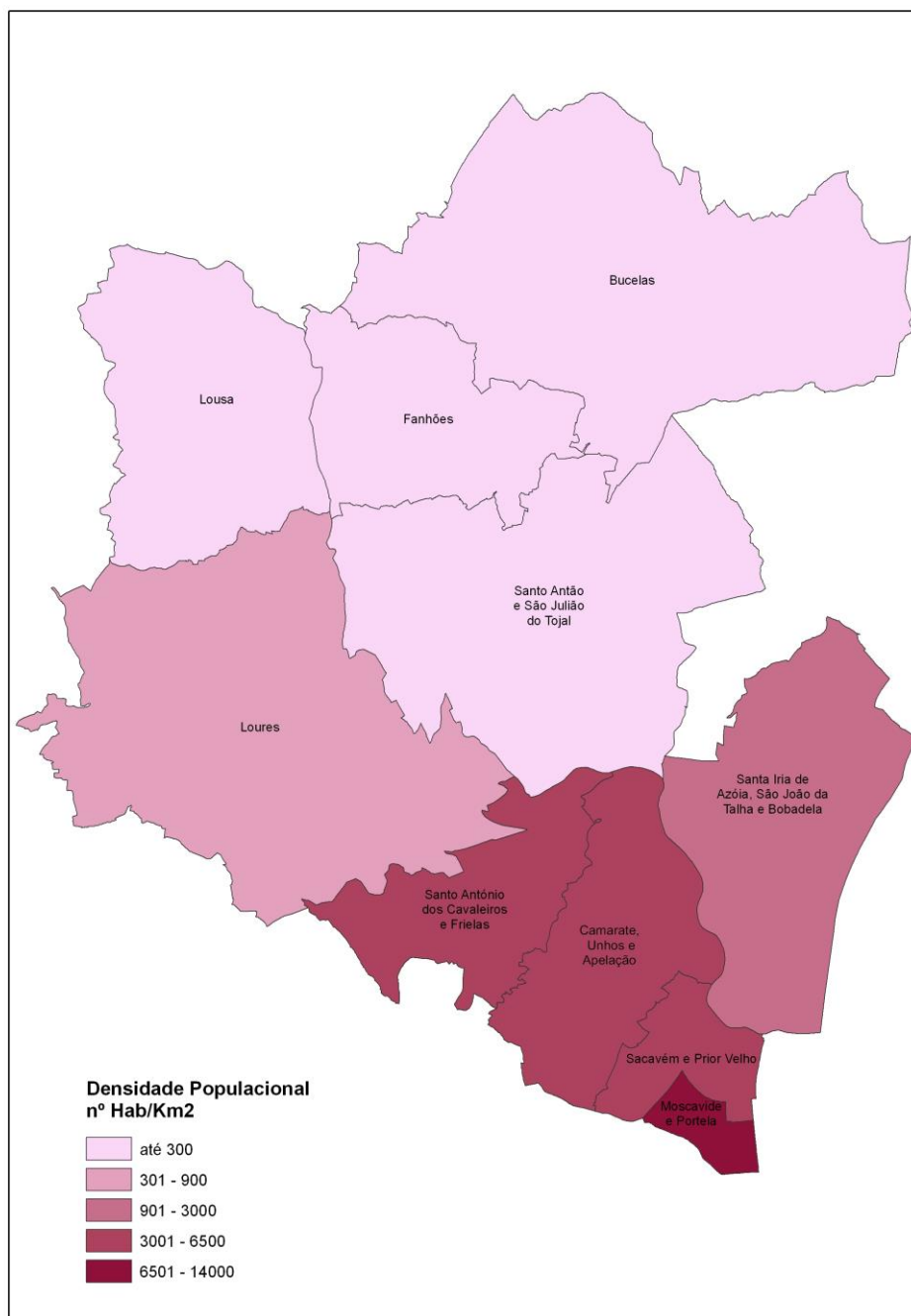
Total de Indivíduos Residentes, INE: Censos de 2011, CAOP 2013

- O novo mapa administrativo das freguesias, tanto ao nível da agregação de freguesias como da passagem de território para o município de Lisboa (uma parte de Moscavide - Parque das Nações e de Sacavém), demonstra que o quantitativo populacional do município de Loures sofreu uma redução: passou a ter 199 494 residentes, menos 5560 pessoas recenseadas pelos censos de 2011.
- A União das Freguesias de Santa Iria de Azóia, São João da Talha e Bobadela é a que reúne maior número de residentes, ultrapassando os 44 mil indivíduos.
- As freguesias de Fanhões e Lousa passam a ser as menos populosas do concelho de Loures.



População Residente no Município segundo o Sexo, INE: Censos de 2011, CAOP 2013

- Verifica-se o predomínio do sexo feminino em relação ao masculino (mais 8498 mulheres). Fanhões é a única freguesia do município onde se regista maior número de homens em relação às mulheres.



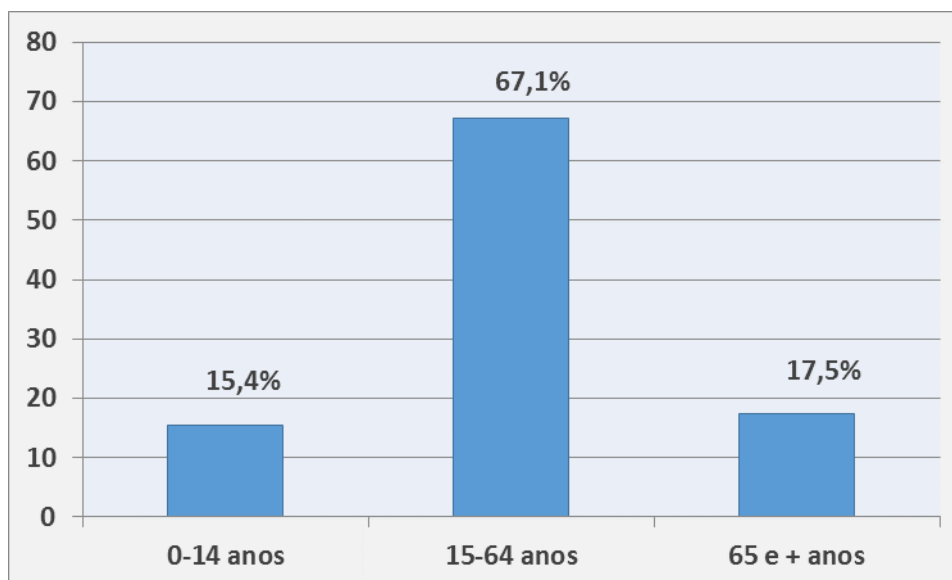
Densidade Populacional, INE: Censos de 2011, CAOP 2013

- As freguesias mais a norte possuem uma população residente mais dispersa pelo território, com densidades populacionais inferiores a 300Hab/Km².
- As freguesias da zona oriental polarizam uma parte significativa da população residente no município, com densidades populacionais mais elevadas.

Freguesia	Indivíduos 0-14 anos	Indivíduos 15-64 anos	Indivíduos 65 e + anos
Bucelas	595	3011	1057
Fanhões	428	1830	543
Loures	4132	18334	4303
Lousa	408	2073	688
Santo Antão e São Julião do Tojal	1180	5211	1662
Santo António dos Cavaleiros e Frielas	4953	19741	3358
Camarate, Unhos e Apelação	6031	23627	5285
Santa Iria de Azóia, São João da Talha e Bobadela	6471	30043	7817
Sacavém e Prior Velho	4109	16538	4175
Moscavide e Portela	2437	13368	6086
Concelho	30744	133776	34974

Escalões Etários Funcionais, INE: Censos de 2011, CAOP 2013

- A população com idades mais avançadas (65 e + anos) ultrapassa os efetivos jovens (0-14 anos), facto mais notório na união de freguesias de Moscavide e Portela: 11,1 % de jovens e 27,8% de idosos.
- Na união de freguesias de Santo António dos Cavaleiros e Frielas e na de Camarate, Unhos e Apelação a percentagem de jovens é superior à de idosos.



Escalões Etários Funcionais no Município, INE: Censos de 2011, CAOP 2013



Freguesia	Índice de Envelhecimento
Bucelas	177,6
Fanhões	126,9
Loures	104,1
Lousa	168,6
Santo Antão e São Julião do Tojal	140,8
Santo António dos Cavaleiros e Frielas	67,8
Camarate, Unhos e Apelação	87,6
Santa Iria de Azóia, São João da Talha e Bobadela	120,8
Sacavém e Prior Velho	101,6
Moscavide e Portela	249,7
Concelho	113,7

Índice de Envelhecimento, INE: Censos de 2011, CAOP 2013

- O índice de envelhecimento do município de Loures é de 113,7, sendo mais notório na união das freguesias de Moscavide e Portela (249,7). As freguesias mais jovens são Santo António dos Cavaleiros e Frielas e a união das freguesias de Camarate, Unhos e Apelação.



Freguesia	Índice de Dependência de Idosos	Índice de Dependência de Jovens	Índice de Dependência Total
Bucelas	35,1	19,8	54,9
Fanhões	29,7	23,4	53,1
Loures	23,5	22,5	46
Lousa	33,2	19,7	52,9
Santo Antão e São Julião do Tojal	31,9	22,6	54,5
Santo António dos Cavaleiros e Frielas	17	25,1	42,1
Camarate, Unhos e Apelação	22,4	25,5	47,9
Santa Iria de Azóia, São João da Talha e Bobadela	26	21,5	47,6
Sacavém e Prior Velho	25,2	24,8	50,1
Moscavide e Portela	45,5	18,2	63,8
Concelho	26,1	22,9	49

Índices de Dependência, INE: Censos de 2011, CAOP 2013

- A relação de dependência de idosos (número de pessoas de idade superior a 65 anos por cada 100 ativos) é de 26,1; na união das freguesias de Moscavide e Portela esse índice é mais expressivo (45,5).
- A relação de dependência de jovens (número de jovens por cada 100 ativos) é de 22,9 ao nível concelhio, verificando-se o valor mais baixo na união das freguesias de Moscavide e Portela.
- A relação de dependência total (somatório dos índices de dependência anteriores) é de 49.



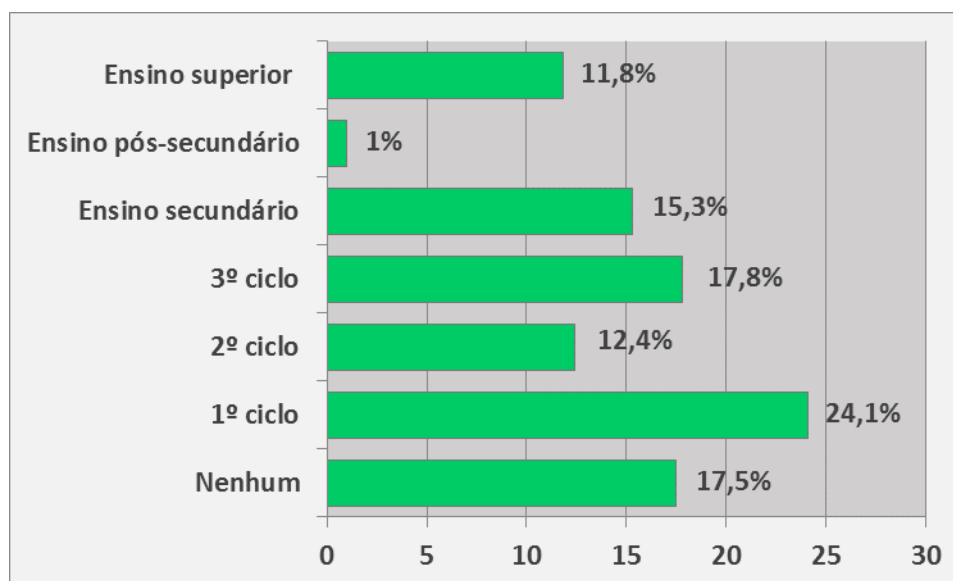
Freguesia	Indivíduos com 1º ciclo	Indivíduos com 2º ciclo	Indivíduos com 3º ciclo
Bucelas	1452	672	732
Fanhões	818	391	475
Loures	5893	3198	4885
Lousa	979	467	480
Santo Antão e São Julião do Tojal	2427	1137	1301
Santo António dos Cavaleiros e Frielas	4663	3477	5891
Camarate, Unhos e Apelação	10023	5420	6236
Santa Iria de Azóia, São João da Talha e Bobadela	11840	5445	8017
Sacavém e Prior Velho	5619	2852	4289
Moscavide e Portela	4352	1856	3203
Concelho	48066	24915	35509

Nível de Escolaridade Completo, INE: Censos de 2011, CAOP 2013

Freguesia	Indivíduos com Ens. Secundário	Indivíduos com Ens. Pós-Secundário	Indivíduos com Ens. Superior
Bucelas	599	27	346
Fanhões	356	25	210
Loures	4529	281	3610
Lousa	405	24	226
Santo Antão e São Julião do Tojal	964	50	565
Santo António dos Cavaleiros e Frielas	5200	351	3810
Camarate, Unhos e Apelação	3878	235	1349
Santa Iria de Azóia, São João da Talha e Bobadela	6967	469	4287
Sacavém e Prior Velho	3875	236	3467
Moscavide e Portela	3749	176	5630
Concelho	30522	1874	23500

Nível de Escolaridade Completo, INE: Censos de 2011, CAOP 2013

- Em todas as freguesias predomina o 1º ciclo do ensino básico, com exceção da união das freguesias de Moscavide e Portela, onde sobressai o ensino superior (29,6%), e da união das freguesias de Santo António dos Cavaleiros e Frielas com destaque para o 3º ciclo do ensino básico (25,1%).



Nível de Escolaridade Completo no Município, INE: Censos de 2011, CAOP 2013

- O nível de escolaridade da população residente em Loures progrediu na última década, contudo 24,1% de indivíduos possuem o ensino básico do 1º ciclo.
- 12,8% da população detém ensino superior.

Freguesia	Empregados	Desempregados 1º Emprego	Desempregados Novo Emprego
Bucelas	2034	32	163
Fanhões	1267	28	114
Loures	12643	313	1113
Lousa	1411	18	125
Santo Antão e São Julião do Tojal	3286	95	412
Santo António dos Cavaleiros e Frielas	13029	452	1599
Camarate, Unhos e Apelação	13804	520	2525
Santa Iria de Azóia, São João da Talha e Bobadela	19753	479	2176
Sacavém e Prior Velho	10559	377	1494
Moscavide e Portela	8866	186	912
Concelho	86656	2500	10633

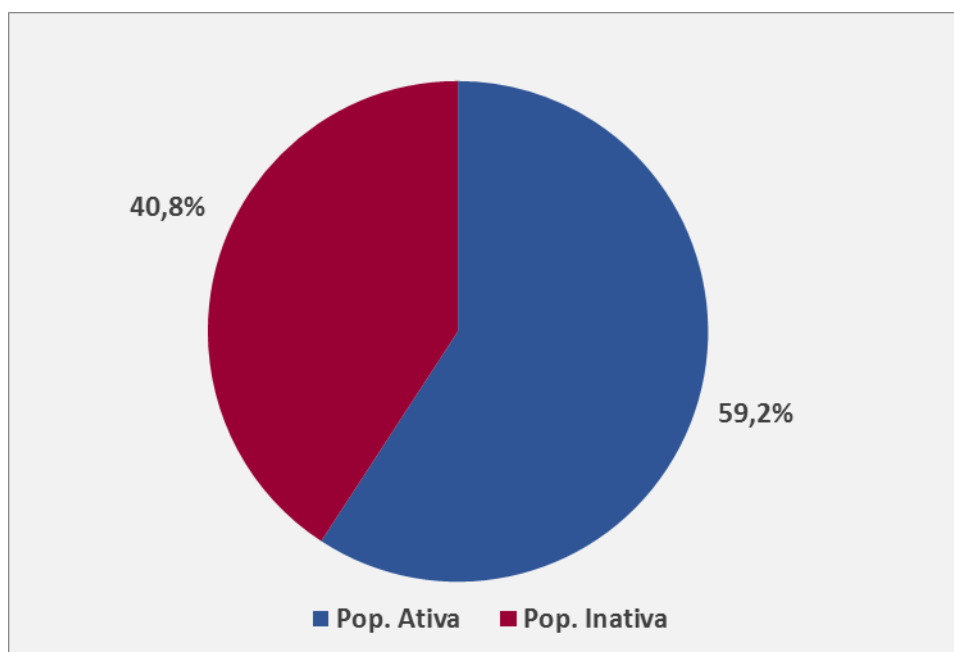
População Ativa, INE: Censos de 2011, CAOP 2013

- Da população ativa, 13,1% são desempregados e destes cerca de 81% encontram-se na situação de procurar novo emprego.

Freguesia	Indivíduos sem Atividade Económica	Reformados
Bucelas	1839	1144
Fanhões	964	593
Loures	8568	4992
Lousa	1207	750
Santo Antão e São Julião do Tojal	3080	1946
Santo António dos Cavaleiros e Frielas	8019	3988
Camarate, Unhos e Apelação	12063	6403
Santa Iria de Azóia, São João da Talha e Bobadela	15452	9842
Sacavém e Prior Velho	8283	5000
Moscavide e Portela	9490	6820
Concelho	68965	41478

População Inativa, INE: Censos de 2011, CAOP 2013

- Da população sem atividade económica, são os reformados/pensionistas que assumem valores mais expressivos (60,1%).



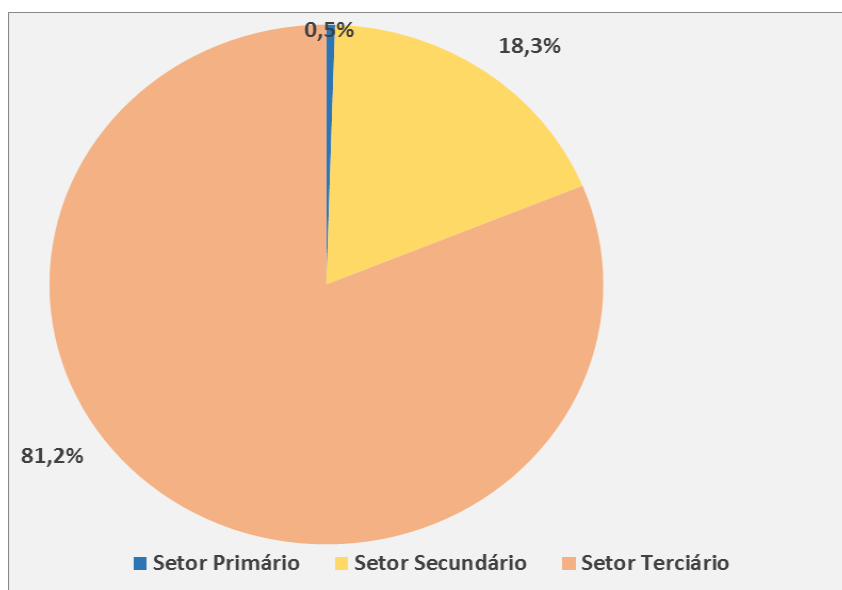
População Ativa e Inativa no Município, INE: Censos de 2011, CAOP 2013

- Mais de metade da população possui atividade económica (59,2%).

Freguesia	Empregados Setor Primário	Empregados Setor Secundário	Empregados Setor Terciário
Bucelas	44	584	1406
Fanhões	11	278	978
Loures	200	2203	10240
Lousa	41	401	969
Santo Antão e São Julião do Tojal	41	796	2449
Santo António dos Cavaleiros e Frielas	28	1991	11010
Camarate, Unhos e Apelação	21	2969	10814
Santa Iria de Azóia, São João da Talha e Bobadela	28	3793	15932
Sacavém e Prior Velho	12	1730	8817
Moscavide e Portela	24	1148	7694
Concelho	450	15893	70309

Empregados por Setor de Atividade, INE: Censos de 2011, CAOP 2013

- O setor terciário é aquele que engloba mais trabalhadores, com 70 309 ativos, o que equivale a 81,2%. A união das freguesias de Santa Iria de Azóia, São João da Talha e Bobadela destaca-se com 15 932 empregados neste setor de atividade económica.
- 18,3% da população empregada encontra-se integrada em atividades ligadas ao setor secundário.
- Apenas 0,5% dos ativos trabalham no setor primário. A freguesia de Loures é aquela que apresenta maior número de empregados neste setor.



Empregados por Setor de Atividade no Município, INE: Censos de 2011, CAOP 2013